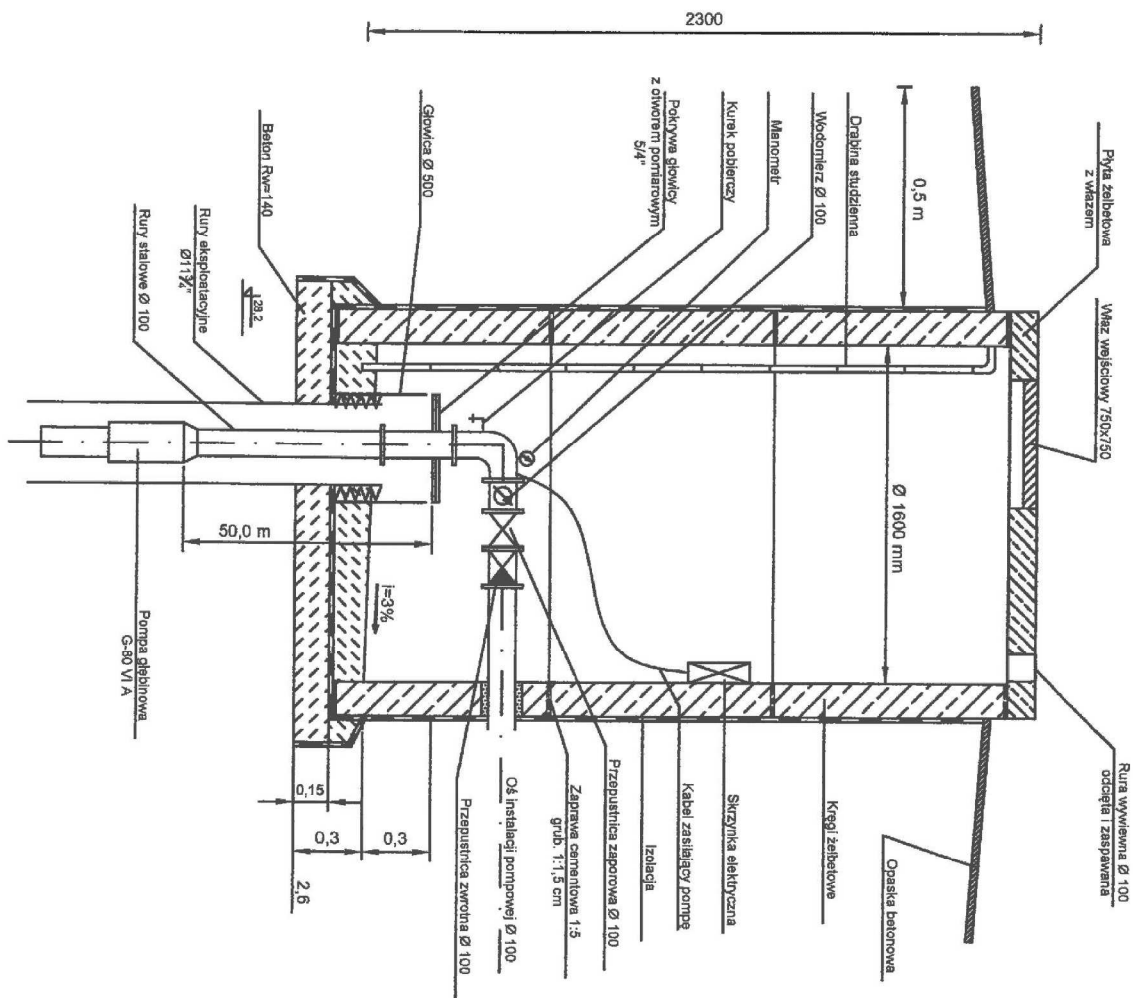
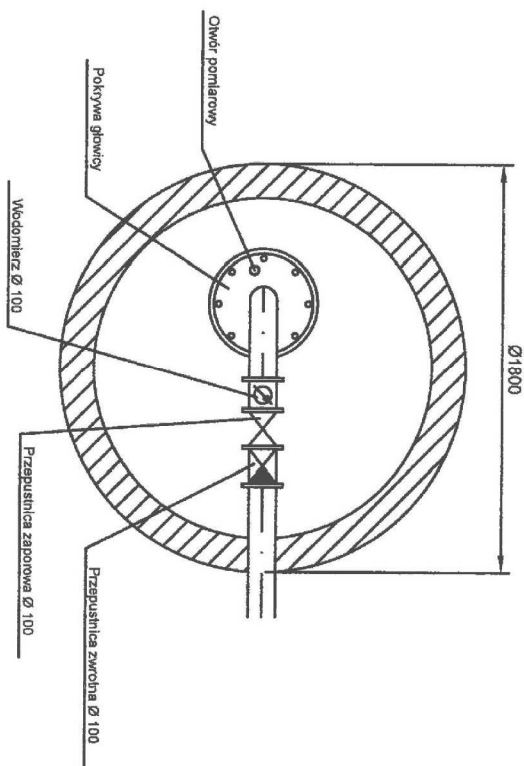


**SCHEMAT URZĄDZEŃ WODNYCH STUDNI NR 2**  
ujęcie Gdańsk - Kokoski ul. Osiedlowa

### Przekrój pionowy





### Przekrój poziomy



## PROJEKT BUDOWLANY WIELOBRANŻOWY + BIOZ

## Trzy parki w trzech osiedlach dzielnicy Kokoszki - PARK przy ul. OSIEDLOWEJ - Kontynuacja zagospodarowania terenu

<p><b>DIOGENES</b> <b>STUDIO</b> sp. z o.o.</p> 		<p>Kopowanie tego dokumentu i przekazywanie innym w całości jak i w części jest zabronione bez pisemnej zgody firmy "Diogenes-Studio" Sp. z o.o. Rozwiązanie zawarte na tym rysunku jest chronione prawem autorskim i może być wykorzystane wyłącznie w celu dla jakiego zostało opracowane.</p>	
PROJEKTOWAŁ	mgr Piotr Sierżęga upr. bud. w spec. geologicznej, nr 050636 	Data	Branża
UMOWA	Trzy Parki w trzech osiedlach dzielnicy Kokoszki PARK przy ul. OSIEDLOWEJ Konfrynacja zagospodarowania terenu PROJEKT BUDOWLANY WIELOBRAŃZOWY + BIOZ	08.2018	Geolog.
2016/05/18	SCHEMAT URZĄDZEŃ WODNYCH STUDIUM NR 2	TOM	
-		1/2016/05/18	
80-430 Gdańsk, ul. Mirosławskiego 27		Nr rysunku	OP-2/12